# Die Tannegg
# Eine mittelalterliche Burganlage

## Zur Burg- und vermuteten Stadtanlage

Der Tannegger-Grat trägt zahlreiche Spuren von Befestigungsanlagen. Auf dem östlichsten Abschnitt des Grates auf rund 725 m ü.M. über dem Dorf Dussnang wurde im Mittelalter eine Burg- und vielleicht auch eine Stadtanlage erbaut. Der grösste Teil der Befestigungen ist im Gelände noch schwach erkennbar, vom Hauptturm der Burg liegt das Fundament der Südfassade frei.

Die Anlage ist archäologisch kaum erforscht, dagegen ist aus den schriftlichen Quellen relativ viel bekannt. Es ist ziemlich sicher, dass der Konstanzer Bischof Heinrich I. von Tann (von 1233–1248 im Amt) die Burg als Zentrum einer zum Bistum Konstanz gehörenden Herrschaft ausbaute. Die grosse Grundfläche der Vorburg deutet darauf hin, dass zur Burg auch eine kleine Stadtanlage gehörte, die sich allerdings kaum entwickelt hat. Obwohl die Anlage ursprünglich als Machtzentrum des Konstanzer Bischofs im Hinterthurgau geplant war, kam das vom übrigen Herrschaftsgebiet des Bistums entfernte Tanneggeramt bald in andere Abhängigkeit und wurde 1693 schliesslich vollständig ans Kloster Fischingen verkauft. Von der Festung stand bis 1837 noch der Hauptturm aufrecht. Dann wurde auch dieser abgetragen und die Steine fanden Verwendung beim Brückenbau.



**Die Burg Tannegg von Südosten. Zeichnung vor 1837 von einem unbekannten Künstler. Aus einem Manuskript der Zürcher Zentralbibliothek.**

## Die archäologische Erforschung und die Restaurierung 1997

Der Mauerstumpf des Hauptturmes ist deutlich sichtbar, die südliche Mauerflucht aus grossen Findlingen lag stets frei. 1894 konnte der Kunsthistoriker J. R. Rahn die Ruine untersuchen, als der Wald abgeholzt worden war. Erst mehr als hundert Jahre später, im Jahr 1997, wurde die Ruine von der Gemeinde Fischingen und vom Amt für Archäologie des Kantons Thurgau freigelegt, gesäubert, vermessen und restauriert.

Die Turmmauer besteht aussen aus grossen Findlingen, die Innenseite ist aus sorgfältig zugehauenen Tuffblöcken zusammengefügt. Die Mauerfüllung bestand aus lagig vermörtelten Tuffquadern und Kieseln. Die Ruine mit ihren imposanten Massen erinnert an Türme, wie sie etwa in Frauenfeld, Arbon, Hegi bei Winterthur, Elgg und anderswo noch in ganzer Grösse erhalten sind. Der Turm auf der Tannegg war rechteckig und mass aussen etwa 15,2 × 11.6 m, innen 8 × 5,2 m – die Bauweise passt übrigens gut ins 13. Jahrhundert n.Chr., also auch in die Amtszeit von Bischof Heinrich I. von Konstanz.

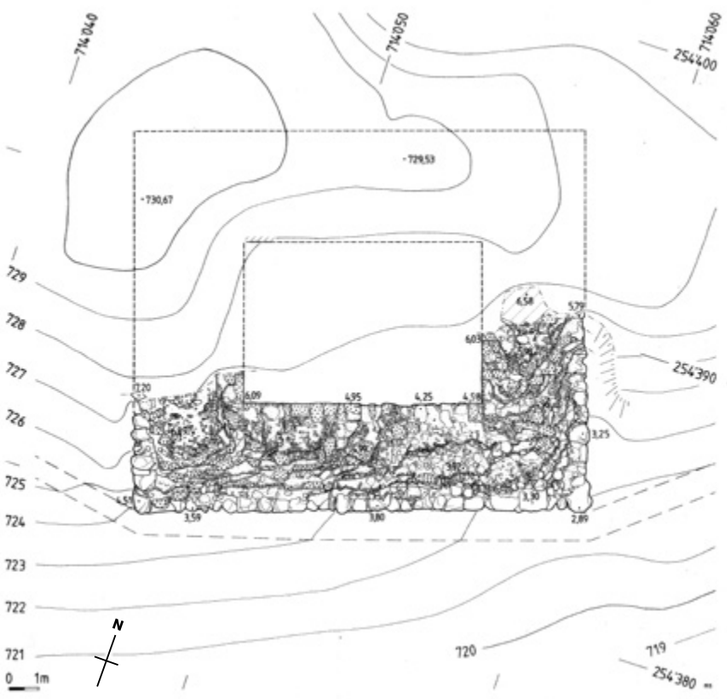

**Turmgrundriss – steingerechte Planaufnahme aus dem Jahr 1997.**

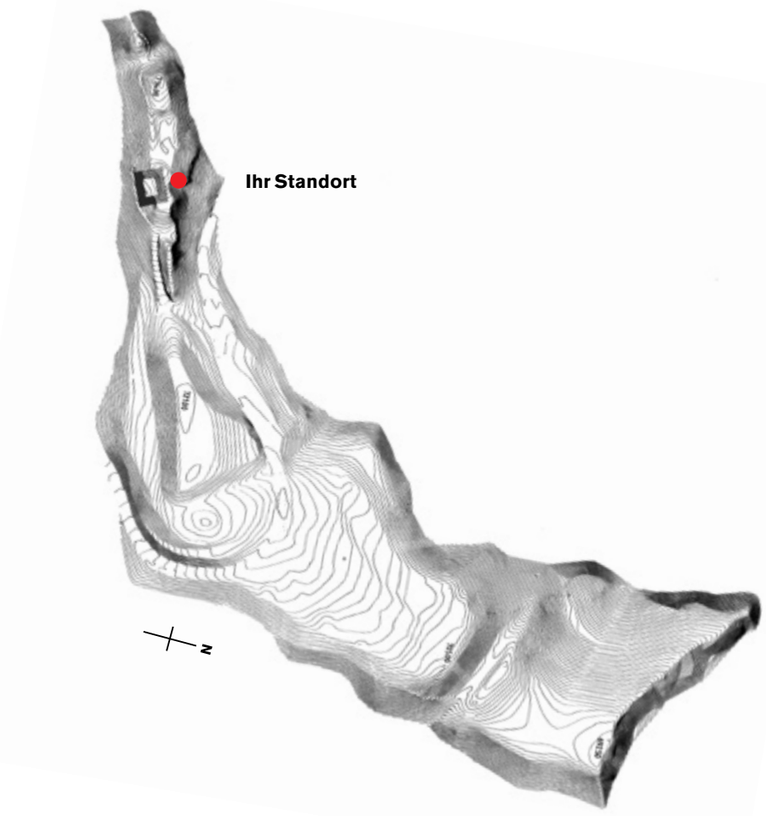


**Höhenkurvenplan des Tannegger-Grats.**

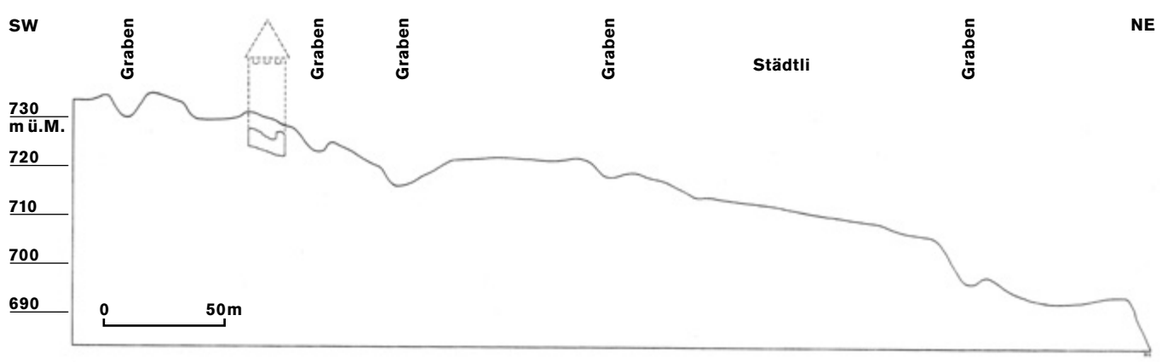


**Geländeschnitt durch die Befestigungsanlagen.**

**Amt für Archäologie des Kantons Thurgau**
**Schlossmühlestrasse 15a, 8510 Frauenfeld**

**Meldestelle für archäologische Bodenfunde**
**T 058 345 60 80 / archaeologie.tg.ch**

**Museum für Archäologie**
**Freie Strasse 24, 8510 Frauenfeld**
**T 058 345 74 00 / archaeologie.tg.ch**
**Öffnungszeiten: Di–Sa 14–17, So 12–17 Uhr**

Alles übers Museum

Thurgau